



भारत सरकार
पृथ्वी विज्ञान मंत्रालय
भारत मौसम विज्ञान विभाग



प्रेस विज्ञप्ति

तारीख: 04 अप्रैल, 2026

जारी करने का समय: 1400 घंटे

- विषय: (i) सक्रिय पश्चिमी विक्षोभ के प्रभाव में, उत्तर-पश्चिमी भारत में बारिश और ओलावृष्टि का दौर आज, 4 अप्रैल को भी जारी रहने की प्रबल संभावना है। इस सप्ताह के दौरान एक और पश्चिमी विक्षोभ के उत्तर-पश्चिमी भारत को प्रभावित करने की संभावना है, जिसकी तीव्रता 7 और 8 अप्रैल को अपने चरम पर होगी। 4 अप्रैल को कश्मीर घाटी में कुछ स्थानों पर भारी बारिश होने की संभावना है।
- (ii) मध्य, पूर्वी और प्रायद्वीपीय भारत में 8 अप्रैल तक गरज और बिजली कड़कने के साथ बारिश होने की प्रबल संभावना है; साथ ही 4 अप्रैल को मराठवाड़ा, मध्य महाराष्ट्र, विदर्भ, मध्य प्रदेश और छत्तीसगढ़ में; 7 और 8 अप्रैल को पश्चिम बंगाल, सिक्किम और बिहार में; तथा 5 से 7 अप्रैल, 2026 के दौरान झारखंड में कुछ स्थानों पर ओलावृष्टि होने की भी संभावना है।
- (iii) अगले 7 दिनों के दौरान देश के अधिकांश हिस्सों में दिन का तापमान सामान्य से कम या सामान्य के आसपास रहने की संभावना है।

आज, 04 अप्रैल, 2026 को सुबह 0830 बजे (भारतीय समयानुसार) तक पिछले 24 घंटों के दौरान दर्ज मौसम:

- ❖ आंतरिक कर्नाटक के कुछ इलाकों में भारी बारिश (7-11 cm) होने की खबर है।
- ❖ राजस्थान, हिमाचल प्रदेश, हरियाणा, पश्चिमी उत्तर प्रदेश, मध्य प्रदेश और गुजरात क्षेत्र के कुछ इलाकों में ओलावृष्टि होने की खबर है।
- ❖ जम्मू-कश्मीर; हिमाचल प्रदेश; पूर्वी राजस्थान; मध्य महाराष्ट्र; मराठवाड़ा; गुजरात क्षेत्र; सौराष्ट्र और कच्छ; तमिलनाडु, पुडुचेरी और कराईकल; अरुणाचल प्रदेश; असम और मेघालय; गंगा के मैदानी इलाकों वाला पश्चिम बंगाल; ओडिशा; झारखंड; बिहार; पंजाब; हरियाणा, चंडीगढ़ और दिल्ली; पश्चिमी उत्तर प्रदेश; पूर्वी उत्तर प्रदेश; पश्चिमी मध्य प्रदेश; छत्तीसगढ़; मध्य महाराष्ट्र; मराठवाड़ा; उत्तराखंड; पूर्वी मध्य प्रदेश; और विदर्भ के कुछ इलाकों में 50-80 kmph की रफ्तार से चलने वाली तेज़/झोंकेदार हवाओं के साथ आंधी-तूफान आया।

पिछले 24 घंटों में तापमान की स्थिति (सुबह 0830 बजे IST तक):

- ❖ अधिकतम/दिन का तापमान (34°C- 40°C) की सीमा में रहा: देश के अधिकांश हिस्सों में, सिवाय पश्चिमी हिमालयी क्षेत्र, उत्तर-पश्चिम और उत्तर-पूर्व भारत के। सबसे अधिक अधिकतम तापमान 41.6°C झारसुगुड़ा (ओडिशा) में दर्ज किया गया।
- ❖ अधिकतम तापमान/दिन का तापमान सामान्य से काफी अधिक (> 5.1°C) छत्तीसगढ़ में कुछ अलग-अलग स्थानों पर रहा। उप-हिमालयी पश्चिम बंगाल और सिक्किम तथा बिहार में कुछ स्थानों पर सामान्य से काफी ऊपर (3.1°C से 5.0°C) रहा; असम और मेघालय, गंगा के मैदानी पश्चिम बंगाल, ओडिशा और उत्तराखंड में कुछ अलग-अलग स्थानों पर ऐसा रहा। नागालैंड, मणिपुर, मिजोरम और त्रिपुरा में कई स्थानों पर सामान्य से ऊपर (1.6°C से 3.0°C) रहा;

अरुणाचल प्रदेश, झारखंड, तटीय आंध्र प्रदेश और यनम, तटीय कर्नाटक और लक्षद्वीप में कुछ स्थानों पर ऐसा रहा; पूर्वी उत्तर प्रदेश, जम्मू-कश्मीर-लद्दाख-गिलगित-बाल्टिस्तान-मुज़फ़्फ़राबाद, पूर्वी मध्य प्रदेश, विदर्भ, तेलंगाना, तमिलनाडु, पुडुचेरी और कराईकल तथा केरल और माहे में कुछ अलग-अलग स्थानों पर ऐसा रहा। पश्चिमी उत्तर प्रदेश, पश्चिमी मध्य प्रदेश और उत्तरी आंतरिक कर्नाटक में कई स्थानों पर तापमान सामान्य के करीब (-1.5°C से 1.5°C) रहा; अंडमान और निकोबार द्वीप समूह, कोंकण और गोवा, रायलसीमा और दक्षिणी आंतरिक कर्नाटक में अधिकांश स्थानों पर ऐसा रहा; हरियाणा-चंडीगढ़-दिल्ली, पंजाब, हिमाचल प्रदेश और मराठवाड़ा में कुछ स्थानों पर ऐसा रहा; पूर्वी राजस्थान, सौराष्ट्र और कच्छ तथा मध्य महाराष्ट्र में कुछ अलग-अलग स्थानों पर ऐसा रहा।

- ❖ न्यूनतम/रात का तापमान $12-18^{\circ}\text{C}$ की सीमा में रहा: जम्मू-कश्मीर-लद्दाख-गिलगित-बाल्टिस्तान-मुज़फ़्फ़राबाद, हिमाचल प्रदेश, पंजाब, हरियाणा, चंडीगढ़, पूर्वी मध्य प्रदेश, पूर्वी राजस्थान, कोंकण और गोवा, असम और मेघालय, नागालैंड में। देश के मैदानी इलाकों के शेष हिस्सों में यह $18-25^{\circ}\text{C}$ की सीमा में रहा। आज, भारत के मैदानी इलाकों में सबसे कम न्यूनतम तापमान 14.6°C बठिंडा (पंजाब) में दर्ज किया गया।
- ❖ पंजाब, उत्तर प्रदेश, बिहार, पश्चिमी मध्य प्रदेश, ओडिशा, छत्तीसगढ़, पश्चिम बंगाल और सिक्किम, असम और नागालैंड में न्यूनतम/रात का तापमान सामान्य से काफी अधिक (3.1°C से 5.0°C) रहा; जम्मू-कश्मीर-लद्दाख-गिलगित-बाल्टिस्तान-मुज़फ़्फ़राबाद, हिमाचल प्रदेश, हरियाणा-चंडीगढ़ और दिल्ली, पूर्वी मध्य प्रदेश, तेलंगाना, दक्षिणी आंतरिक कर्नाटक, तमिलनाडु, पुडुचेरी और कराईकल, असम और मेघालय, मिज़ोरम में यह सामान्य से अधिक (1.6°C से 3.0°C) रहा; पश्चिमी राजस्थान, सौराष्ट्र और कच्छ में यह सामान्य से कम (-3.0°C से -1.6°C) रहा और देश के बाकी हिस्सों में यह सामान्य के करीब रहा।

मौसम प्रणालियां, पूर्वानुमान एवं चेतावनियां (अनुलग्नक I एवं II देखें):

- ❖ मध्य पाकिस्तान और उसके आस-पास के इलाकों में चक्रवाती परिसंचरण के रूप में मौजूद पश्चिमी विक्षोभ अभी भी बना हुआ है, और अब यह निचले और ऊपरी क्षोभमंडलीय स्तरों के बीच स्थित है।
- ❖ निचले क्षोभमंडलीय स्तर पर पंजाब और उसके आस-पास के इलाकों में एक ऊपरी-हवाई चक्रवाती परिसंचरण मौजूद है।
- ❖ निचले क्षोभमंडलीय स्तर पर छत्तीसगढ़ और उसके आस-पास के इलाकों में एक ऊपरी-हवाई चक्रवाती परिसंचरण मौजूद है।
- ❖ निचले क्षोभमंडलीय स्तरों पर दक्षिण तटीय आंध्र प्रदेश और उसके आस-पास के इलाकों में एक ऊपरी-हवाई चक्रवाती परिसंचरण मौजूद है।
- ❖ एक नया पश्चिमी विक्षोभ 07 अप्रैल, 2026 से उत्तर-पश्चिमी भारत को प्रभावित कर सकता है।

उपरोक्त प्रणालियों के प्रभाव से संभावित मौसम:

उत्तर-पश्चिम भारत:

- ❖ 04 और 06 अप्रैल को हिमाचल प्रदेश में; 05 अप्रैल को उत्तराखंड में, गरज, बिजली और तेज़ हवाओं (गति 30-50 kmph तक, झोंकों में 60 kmph तक) के साथ काफी बड़े इलाके में हल्की से मध्यम बारिश होने की संभावना है। 04 अप्रैल को पंजाब, हरियाणा, चंडीगढ़, दिल्ली और उत्तर प्रदेश में; 06 अप्रैल को राजस्थान में; और 05 अप्रैल को पूर्वी उत्तर प्रदेश में; 04 अप्रैल को पश्चिमी राजस्थान में, गरज, बिजली और तेज़ हवाओं (गति 30-50 kmph तक, झोंकों में 60 kmph तक) के साथ कहीं-कहीं या छिटपुट हल्की से मध्यम बारिश होने की संभावना है।
- ❖ 07 से 10 अप्रैल के दौरान जम्मू-कश्मीर-लद्दाख-गिलगित-बाल्टिस्तान-मुज़फ़्फ़राबाद में; 09 अप्रैल को हिमाचल प्रदेश में; 07 से 09 अप्रैल को उत्तराखंड में, गरज, बिजली और तेज़ हवाओं (गति 30-50 kmph तक, झोंकों में 60 kmph तक) के साथ छिटपुट से काफी बड़े इलाके में हल्की से मध्यम बारिश/बर्फबारी का एक और दौर आने की संभावना है। 07 और 08 अप्रैल को पंजाब, हरियाणा, चंडीगढ़, दिल्ली और पश्चिमी उत्तर प्रदेश में; 08 अप्रैल को पूर्वी उत्तर प्रदेश में; और 08 अप्रैल को पूर्वी राजस्थान में, गरज, बिजली और तेज़ हवाओं (गति 40-50 kmph तक) के साथ कहीं-कहीं या छिटपुट हल्की से मध्यम बारिश होने की संभावना है।

- ❖ 04 अप्रैल को जम्मू-कश्मीर-लद्दाख-गिलगित-बाल्टिस्तान-मुजफ्फराबाद में; 07 और 08 अप्रैल को हिमाचल प्रदेश में; 04 अप्रैल को उत्तराखंड में; 07 अप्रैल को पश्चिमी उत्तर प्रदेश में; 04 और 08 अप्रैल को पूर्वी उत्तर प्रदेश में; 07 अप्रैल को पश्चिमी राजस्थान में; और 04 तथा 07 अप्रैल को पूर्वी राजस्थान में, गरज के साथ तेज़ हवाओं (गति 50-60 kmph तक, झोंकों में 70 kmph तक) चलने की संभावना है।
- ❖ 07 और 08 अप्रैल को जम्मू-कश्मीर में कहीं-कहीं ओलावृष्टि होने की भी संभावना है। हिमाचल प्रदेश, पंजाब, हरियाणा, चंडीगढ़ और दिल्ली में 04, 07 और 08 तारीख को; उत्तराखंड और उत्तर प्रदेश में 04 तारीख को; पश्चिमी राजस्थान में 06 और 07 तारीख को; तथा पूर्वी राजस्थान में 04 और 07 अप्रैल को।
- ❖ जम्मू-कश्मीर-लद्दाख-गिलगित-बाल्टिस्तान-मुजफ्फराबाद में 04 अप्रैल को कहीं-कहीं भारी वर्षा होने की संभावना है।

पूर्वोत्तर भारत:

- ❖ 05 और 08 अप्रैल को असम और मेघालय में, तथा 04 और 05 अप्रैल को नागालैंड, मणिपुर, मिजोरम और त्रिपुरा में गरज, बिजली चमकने और तेज़ हवाओं (गति 30-40 किमी प्रति घंटा तक) के साथ कहीं-कहीं से लेकर काफी व्यापक रूप से हल्की से मध्यम बारिश होने की संभावना है; इसके अलावा 05 से 08 अप्रैल के दौरान अरुणाचल प्रदेश में, तथा 06 अप्रैल को नागालैंड, मणिपुर, मिजोरम और त्रिपुरा में बिजली चमकने की भी संभावना है।
- ❖ 05 अप्रैल को और फिर 07 से 10 अप्रैल के दौरान अरुणाचल प्रदेश में, तथा 05, 08 और 09 अप्रैल को असम और मेघालय में कहीं-कहीं भारी बारिश होने की संभावना है।

पूर्वी भारत:

- ❖ उप-हिमालयी पश्चिम बंगाल और सिक्किम में 04 से 07 और 09 तारीख को; गंगा के मैदानी पश्चिम बंगाल में 04 से 06 और 09 तारीख को; बिहार में 05, 06 और 09 तारीख को; झारखंड में 04, 07 और 08 तारीख को; और ओडिशा में अगले 5 दिनों के दौरान, गरज, बिजली और तेज़ हवाओं (गति 30-50 kmph तक पहुँच सकती है) के साथ कहीं-कहीं से लेकर छिटपुट हल्की से मध्यम बारिश होने की संभावना है।
- ❖ उप-हिमालयी पश्चिम बंगाल और सिक्किम में 08 तारीख को; गंगा के मैदानी पश्चिम बंगाल में 07 और 08 तारीख को; बिहार में 04, 07 और 08 तारीख को; और झारखंड में 05 और 06 अप्रैल को, गरज के साथ तेज़ हवाओं (हवा की गति 50-60 kmph तक पहुँच सकती है, और झोंकों में 70 kmph तक जा सकती है) की संभावना है।
- ❖ उप-हिमालयी पश्चिम बंगाल और सिक्किम तथा बिहार में 07 और 08 तारीख को; गंगा के मैदानी पश्चिम बंगाल में 07 तारीख को; और झारखंड में 05 से 07 अप्रैल के दौरान, कहीं-कहीं ओलावृष्टि होने की संभावना है।
- ❖ उप-हिमालयी पश्चिम बंगाल और सिक्किम में 08 और 09 अप्रैल को, कहीं-कहीं भारी बारिश होने की संभावना है।

मध्य भारत:

- ❖ अगले 5 दिनों के दौरान मध्य भारत में गरज, बिजली चमकने और तेज़ हवाओं (गति 30-50 किमी प्रति घंटा तक) के साथ कहीं-कहीं से लेकर छिटपुट हल्की से मध्यम बारिश होने की संभावना है।
- ❖ 04 अप्रैल को पूर्वी मध्य प्रदेश, विदर्भ और छत्तीसगढ़ में कहीं-कहीं ओलावृष्टि होने की संभावना है।

पश्चिमी भारत:

- ❖ मध्य महाराष्ट्र में 04 अप्रैल को, मराठवाड़ा में 04 और 05 अप्रैल को, तथा गुजरात राज्य में 04 और 08 अप्रैल को गरज, बिजली चमकने और तेज़ हवाओं (गति 30-40 किमी प्रति घंटा तक) के साथ कहीं-कहीं से लेकर छिटपुट हल्की से मध्यम वर्षा होने की संभावना है।
- ❖ 04 अप्रैल को मध्य महाराष्ट्र, मराठवाड़ा में छिटपुट ओलावृष्टि की संभावना है।

दक्षिण प्रायद्वीपीय भारत:

- ❖ केरल और माहे में 04 से 07 तारीख के दौरान; आंतरिक कर्नाटक और तेलंगाना में 04 से 08 तारीख के दौरान; रायलसीमा में 05 से 08 तारीख के दौरान (तटीय कर्नाटक में 04 तारीख को बिजली गिरने की संभावना के साथ); तमिलनाडु, पुडुचेरी और कराईकल में 04 से 08 तारीख के दौरान; और केरल तथा माहे में 08 अप्रैल को, गरज, बिजली और तेज़ हवाओं (जिनकी गति 30-50 किमी प्रति घंटा तक पहुँच सकती है) के साथ कहीं-कहीं हल्की से मध्यम बारिश होने की संभावना है।
- ❖ तमिलनाडु, पुडुचेरी और कराईकल, तथा केरल और माहे में 04 से 06 अप्रैल के दौरान कहीं-कहीं भारी बारिश होने की संभावना है।

गर्म और आर्द्र मौसम की चेतावनी:

- ❖ 4 अप्रैल को ओडिशा के कुछ अलग-अलग इलाकों में गर्म और उमस भरा मौसम रहने की प्रबल संभावना है।

अधिकतम तापमान का पूर्वानुमान:

- ❖ उत्तर-पश्चिम भारत में 04 अप्रैल तक अधिकतम तापमान में कोई खास बदलाव होने की संभावना नहीं है; 05 और 06 अप्रैल को इसमें धीरे-धीरे 2-3°C की बढ़ोतरी होगी और 07 से 10 अप्रैल के बीच 3-5°C की गिरावट आएगी। हालाँकि, 09 अप्रैल, 2026 तक यह सामान्य या सामान्य से नीचे ही रहेगा।
- ❖ पूर्वी भारत में 04 अप्रैल तक अधिकतम तापमान में कोई खास बदलाव होने की संभावना नहीं है; 05 से 08 अप्रैल के बीच इसमें धीरे-धीरे 3-4°C की गिरावट आएगी और 10 अप्रैल तक फिर कोई खास बदलाव नहीं होगा।
- ❖ पश्चिमी भारत में 07 अप्रैल तक अधिकतम तापमान में कोई खास बदलाव होने की संभावना नहीं है; 08 से 10 अप्रैल के बीच अधिकतम तापमान में धीरे-धीरे 2-3°C की बढ़ोतरी होगी।
- ❖ देश के बाकी हिस्सों में अधिकतम तापमान में कोई खास बदलाव होने की संभावना नहीं है।

मछुआरों को चेतावनी:

मछुआरों को सलाह दी जाती है कि वे 04 अप्रैल से 09 अप्रैल, 2026 के दौरान निम्नलिखित क्षेत्रों में न जाएं:

बंगाल की खाड़ी: कोई चेतावनी नहीं।

अरब सागर: 6 अप्रैल को ओमान की खाड़ी के ऊपर; 7 अप्रैल को ओमान की खाड़ी और उससे सटे उत्तर-पश्चिमी अरब सागर के ऊपर; 8 अप्रैल को खंभात की खाड़ी के ऊपर।

दिल्ली/एनसीआर में मौसम स्थिति एवं पूर्वानुमान: 04 अप्रैल से 07 अप्रैल 2026 (अनुलग्नक III देखें)

अधिक जानकारी के लिए, कृपया राष्ट्रीय मौसम बुलेटिन देखें:

https://mausam.imd.gov.in/responsive/all_india_forecast_bulletin.php

जिला-वार चेतावनियों के लिए: <https://mausam.imd.gov.in/responsive/districtWiseWarningGIS.php>

मछुआरों की चेतावनी के लिए: <https://rsmcnewdelhi.imd.gov.in/fishermen-warning.php>

कल सुबह 8:30 बजे से आज सुबह 8:30 बजे तक दर्ज की गई महत्वपूर्ण वर्षा (सेमी में):

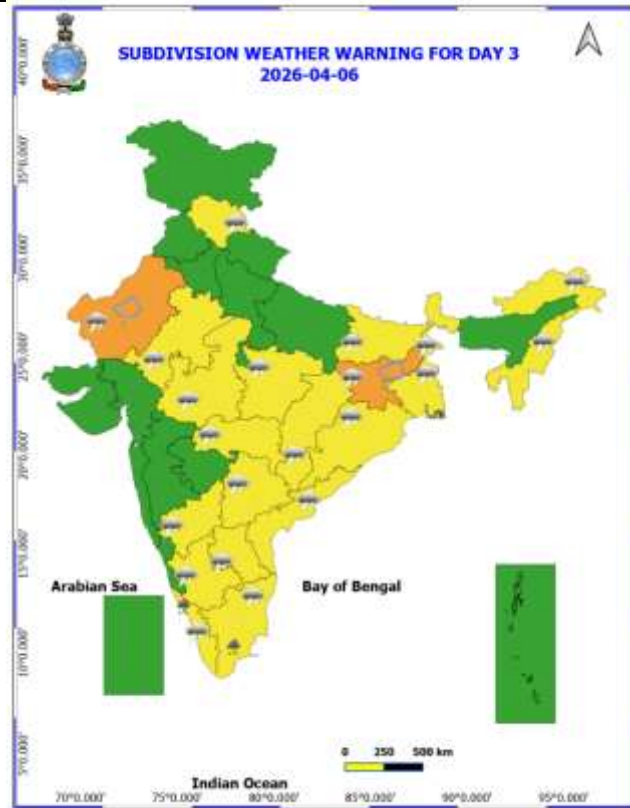
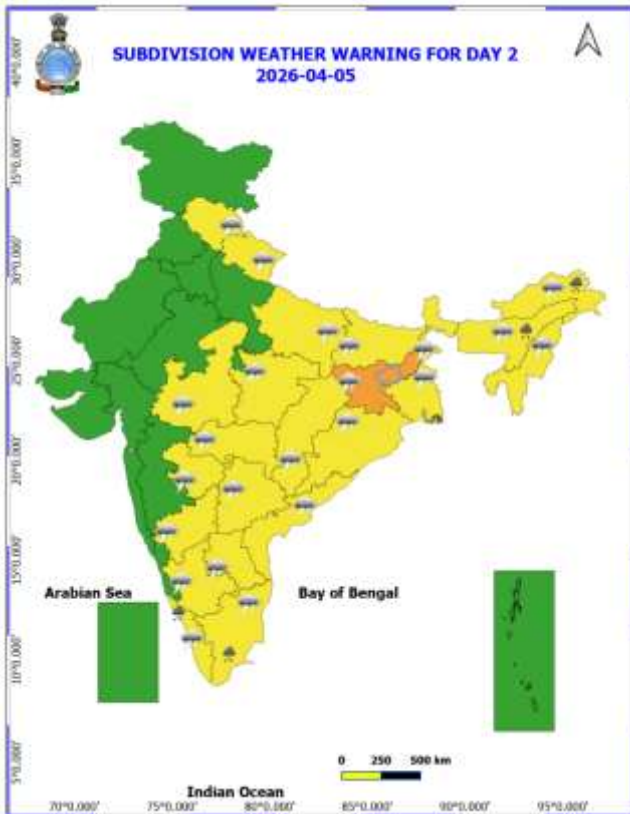
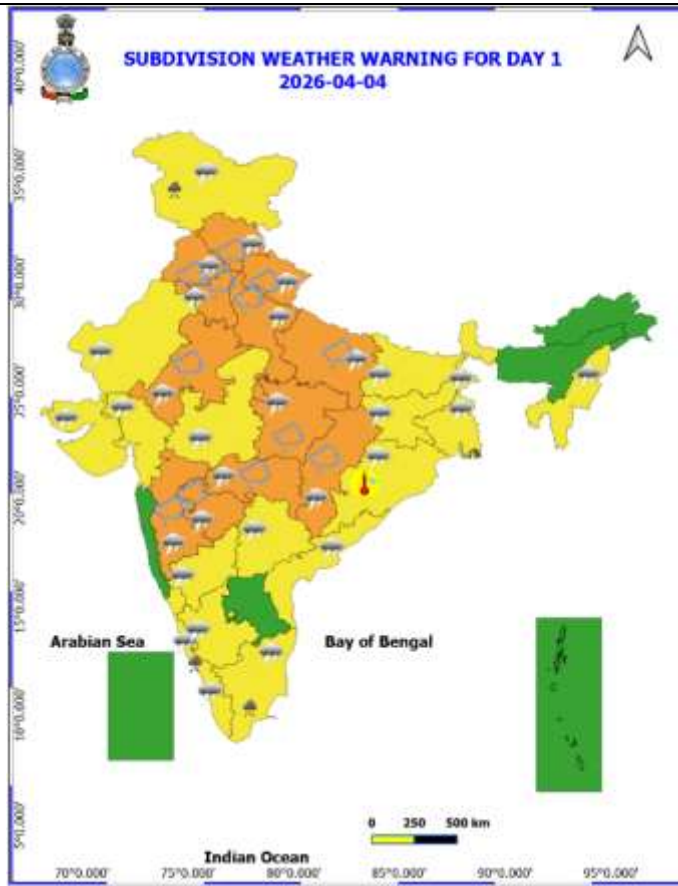
- ❖ जम्मू-कश्मीर लद्दाख-गिलगित-बाल्टिस्तान-मुजफ्फराबाद: राज पुरा एआरजी (जिला पुंछ) 6; राजौरी (जिला राजौरी), बटोट (जिला रामबन) 5 प्रत्येक; राजौरी एआरजी (जिला राजौरी), नौगाम (जिला कुपवाड़ा), लोलाब (जिला कुपवाड़ा), बुहामा (जिला कुपवाड़ा), बारामूला केवीके एडब्ल्यूएस (जिला बारामूला), पुंछ (जिला पुंछ) 4 प्रत्येक;
- ❖ तमिलनाडु, पुडुचेरी और कराईकल: कुंडेरीपल्लम (जिला इरोड) 6; पिलावक्कल (जिला विरुधुनगर), वराट्टुपल्लम (जिला इरोड), एलुमलाई (जिला मदुरै) 4 प्रत्येक;
- ❖ केरल और माहे: रन्नी एडब्ल्यूएस (जिला पथानामथिट्टा) 5; वडकारा (जिला कोझिकोड), अंगदिपुरम (जिला मलप्पुरम) 4 प्रत्येक;
- ❖ उत्तर आंतरिक कर्नाटक: बेलगावी 7, बेलगावी एपी (जिला बेलगावी) 5; हुक्केरी (जिला बेलगावी) 4;
- ❖ मराठावाड़ा: टोंडापुर-एआरजी (जिला हिंगोली) 4;
- ❖ दक्षिण आंतरिक कर्नाटक: रामानगर 7, एम एम हिल्स (जिला चामराजनगर) 4;
- ❖ बिहार: शेरघाटी (जिला गया) 4.

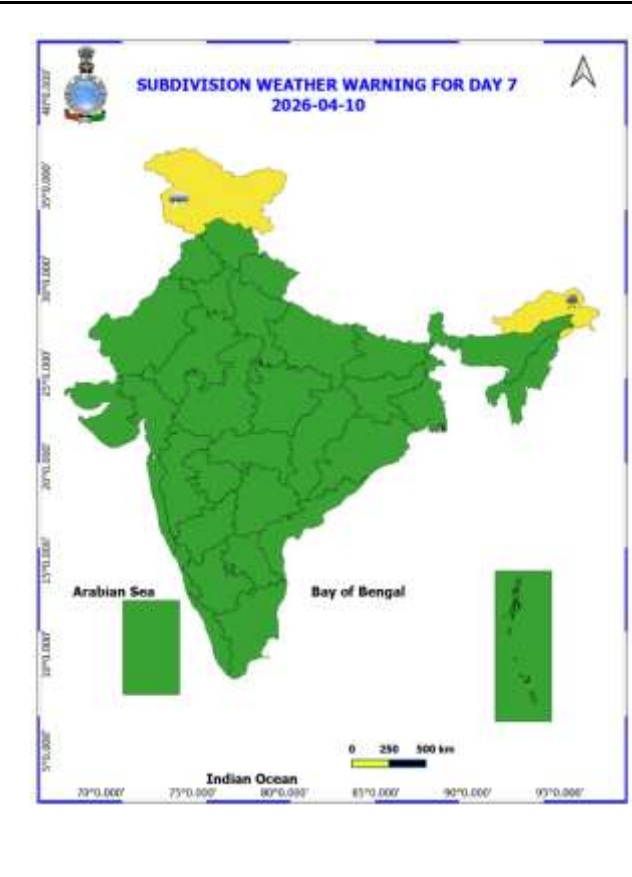
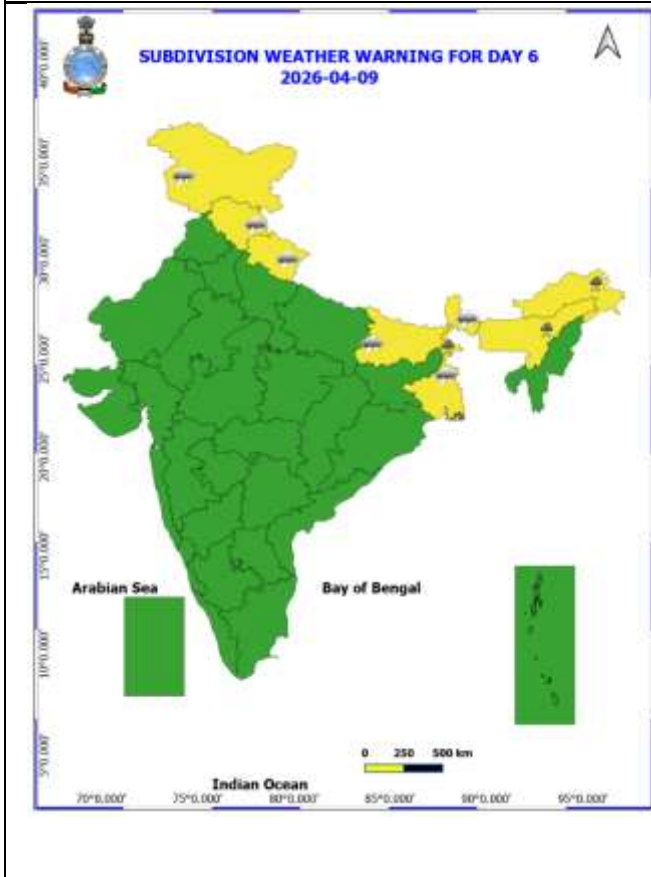
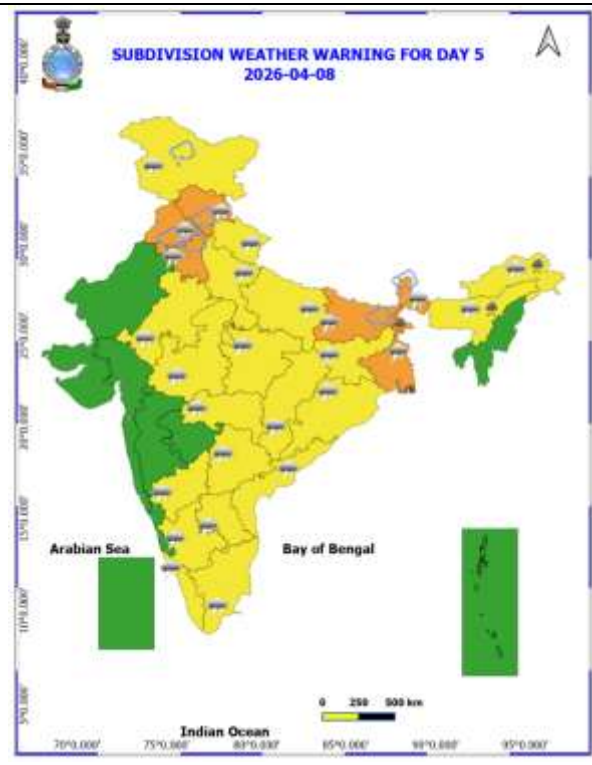
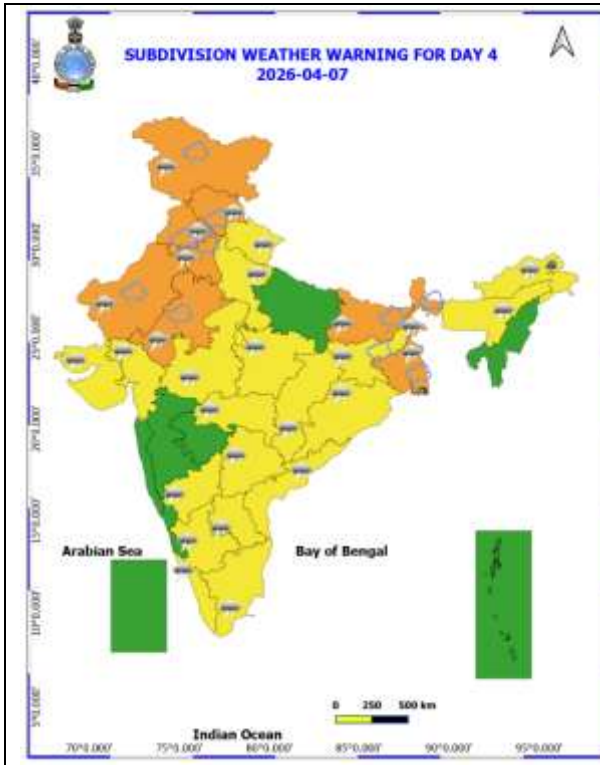
पिछले 24 घंटों से (भारतीय समयानुसार सुबह 8:30 बजे तक) तेज हवाएं चल रही हैं (अधिकतम गति किमी प्रति घंटा में):

- ❖ जम्मू-कश्मीर: राजौरी 48, रियासी 39, जम्मू चट्टा 35
- ❖ हिमाचल प्रदेश: नेरी 59, ताबो 46, सुंदरनगर 43, सियोबाग 39
- ❖ पूर्वी राजस्थान: फतेहपुरसीकर 31
- ❖ मध्य महाराष्ट्र: निसाम_बारामती (पुणे) 46
- ❖ मराठावाड़ा: तुल्गा (धाराशिव) 46, अंबेजोगाई (बीड) 46
- ❖ गुजरात क्षेत्र: आनंद 56
- ❖ सौराष्ट्र एवं कच्छ: जूनागढ़ 43
- ❖ तमिलनाडु, पुडुचेरी और कराईकल: नाथम_इसरो 46
- ❖ अरुणाचल प्रदेश: लोअरटाटो 46
- ❖ असम और मेघालय: अल्गापुर_सर्कल 43, पंचग्राम_एजीसीएल 43, बारपेटा 37, हाफलोंग 33, जोवाई 43 नागालैंड, मणिपुर, मिजोरम और त्रिपुरा: थोनोकन्यू: 44, कोहिमा: 35, किफिरे: 35, चकपिकारोंग 43, इंफाल 39, सैकुल 39, गेलजांग_रिज़ॉर्ट 37, मोरेह 33, तुजांगवाइचोंग 33
- ❖ गांगेय पश्चिम बंगाल: पुरुलिया (52); दुर्गापुर (50)
- ❖ ओडिशा: कोरापुट (43)
- ❖ झारखंड: बरही (67)
- ❖ बिहार: अरवल (57)
- ❖ पंजाब: मोहाली 56; संगरूर 56, बठिंडा 50
- ❖ हरियाणा चंडीगढ़ और दिल्ली: चरखी दादरी 46, जिंद 44, करनाल 41
- ❖ पश्चिमी उत्तर प्रदेश: आगरा में 67, शाहजहांपुर में 48, फिरोजाबाद में 44, बरेली, अमरोहा में 43-43, सहारनपुर, हिंडन, नोएडा में 41-41
- ❖ पूर्वी उत्तर प्रदेश: प्रयागराज 52, चित्रकूट 48, कुशीनगर 46, गोरखपुर 43, प्रयागराज 37
- ❖ पश्चिमी मध्य प्रदेश: सीहोर 41, ग्वालियर 37, भोपाल, इंदौर, शिवपुरी 33, आगर, मुरैना, धार 31, गुना 30
- ❖ छत्तीसगढ़: कोरिया 33, कोरबा 31, बेमेतरा 31
- ❖ मध्य महाराष्ट्र: निसाम_बारामती (पुणे) 46
- ❖ मराठावाड़ा: तुल्गा (धाराशिव) 46, अम्बेजोगाई (बीड) 46
- ❖ उत्तराखंड: चंपावत 54, जौलीगांट 44, रूड़की/रानीचौरी 41, पंतनगर/काशीपुर 37, भरसार 33, मोहकमपुर/मुक्तेश्वर/मालदेवता 31
- ❖ पूर्वी मध्य प्रदेश: सतना, सागर 33, सीधी 30
- ❖ विदर्भ: अकोला 46

Table-1								
7 Days Rainfall Forecast								
S.No.	Subdivision	4- Apr	5- Apr	6- Apr	7- Apr	8- Apr	9- Apr	10- Apr
		Day 1	Day 2	Day 3	Day 4	Day 5	Day 6	Day 7
1	ANDAMAN & NICOBAR ISLANDS	ISOL	ISOL	DRY	ISOL	ISOL	ISOL	ISOL
2	ARUNACHAL PRADESH	SCT	FWS	FWS	FWS	WS	WS	WS
3	ASSAM & MEHGHALAYA	ISOL	SCT	SCT	SCT	FWS	WS	FWS
4	NAGALAND, MANIPUR, MIZORAM AND TRIPURA	SCT	ISOL	ISOL	SCT	SCT	SCT	SCT
5	SUB HIMALAYAN WEST BENGAL & SIKKIM	SCT	SCT	SCT	FWS	WS	WS	SCT
6	GANGETIC WEST BENGAL	ISOL	SCT	SCT	FWS	WS	FWS	ISOL
7	ODISHA	ISOL	ISOL	ISOL	ISOL	ISOL	ISOL	ISOL
8	JHARKHAND	ISOL	SCT	SCT	SCT	SCT	ISOL	DRY
9	BIHAR	ISOL	ISOL	ISOL	SCT	FWS	SCT	DRY
10	EAST UTTAR PRADESH	SCT	ISOL	DRY	DRY	SCT	ISOL	DRY
11	WEST UTTAR PRADESH	SCT	ISOL	DRY	SCT	SCT	DRY	DRY
12	UTTARAKHAND	FWS	SCT	SCT	FWS	FWS	SCT	ISOL
13	HARYANA, CHANDIGARH & DELHI	SCT	ISOL	ISOL	SCT	SCT	DRY	DRY
14	PUNJAB	SCT	ISOL	ISOL	SCT	SCT	DRY	DRY
15	HIMACHAL PRADESH	WS	SCT	SCT	FWS	WS	SCT	ISOL
16	JAMMU AND KASHMIR AND LADAKH	WS	ISOL	ISOL	FWS	FWS	SCT	SCT
17	WEST RAJASTHAN	ISOL	DRY	SCT	SCT	ISOL	DRY	DRY
18	EAST RAJASTHAN	ISOL	ISOL	ISOL	SCT	ISOL	DRY	DRY
19	WEST MADHYA PRADESH	ISOL	ISOL	ISOL	ISOL	ISOL	DRY	DRY
20	EAST MADHYA PRADESH	SCT	ISOL	ISOL	ISOL	ISOL	DRY	DRY
21	GUJRAT REGION	ISOL	DRY	DRY	ISOL	DRY	DRY	DRY
22	SAURASHTRA & KUTCH	ISOL	DRY	DRY	ISOL	DRY	DRY	DRY
23	KONKAN & GOA	ISOL	DRY	DRY	DRY	DRY	DRY	DRY
24	MADHYA MAHARASHTRA	ISOL	ISOL	DRY	DRY	DRY	DRY	DRY
25	MARATHWADA	ISOL	ISOL	ISOL	DRY	DRY	DRY	DRY
26	VIDARBHA	ISOL	ISOL	ISOL	ISOL	ISOL	DRY	DRY
27	CHHATTISGARH	ISOL	ISOL	SCT	SCT	ISOL	ISOL	ISOL
28	COASTAL ANDHRA PRADESH	ISOL	ISOL	SCT	SCT	SCT	ISOL	ISOL
29	TELANGANA	ISOL	ISOL	ISOL	ISOL	ISOL	DRY	DRY
30	RAYALASEEMA	DRY	ISOL	ISOL	ISOL	ISOL	ISOL	ISOL
31	TAMILNADU & PUDUCHERRY	ISOL	SCT	SCT	ISOL	ISOL	ISOL	ISOL
32	COSTAL KARNATAKA	ISOL	DRY	DRY	DRY	DRY	DRY	DRY
33	NORTH INTERIOR KARNATAKA	ISOL	ISOL	ISOL	ISOL	ISOL	ISOL	ISOL
34	SOUTH INTERIOR KARNATAKA	ISOL	SCT	SCT	ISOL	ISOL	ISOL	ISOL
35	KERALA AND MAHE	FWS	SCT	SCT	ISOL	ISOL	ISOL	ISOL
36	LAKSHADWEEP	DRY	DRY	DRY	DRY	DRY	DRY	DRY

- जैसे-जैसे लीड पीरियड बढ़ता है पूर्वानुमान सटीकता कम हो जाती है।





- नारंगी और लाल रंग की चेतावनियों के आधार पर कार्रवाई की जा सकती है।
- असुरक्षित क्षेत्रों में भारी वर्षा की चेतावनी के लिए शहरी और पहाड़ी क्षेत्रों में कार्रवाई शुरू की जा सकती है।
- जैसे-जैसे समय बढ़ता है, पूर्वानुमान की सटीकता कम होती जाती है।

अगले पाँच दिनों के लिए जिलेवार विस्तृत बहु-जोखिम मौसम चेतावनी यहाँ उपलब्ध है

<https://mausam.imd.gov.in/responsive/districtWiseWarningGIS.php>

04 अप्रैल से 07 अप्रैल 2026 के दौरान दिल्ली/NCR का मौसम पूर्वानुमान

पिछला मौसम:

पिछले 24 घंटों के दौरान दिल्ली में अधिकतम तापमान में 2-4°C तक और न्यूनतम तापमान में 1-2°C तक की गिरावट दर्ज की गई है। पिछले 24 घंटों में दिल्ली में न्यूनतम तापमान 18-21°C की सीमा में और अधिकतम तापमान 33-34°C की सीमा में रहा। दिल्ली में कुछ स्थानों पर न्यूनतम तापमान सामान्य से अधिक (1.6°C से 3.0°C) और शेष भागों में सामान्य (-1.5°C से 1.5°C) रहा। दिल्ली में कुछ स्थानों पर अधिकतम तापमान सामान्य से कम (-1.6°C से -3.0°C) और शेष स्थानों पर सामान्य (-1.5°C से 1.5°C) रहा। पिछले 24 घंटों के दौरान आसमान आमतौर पर बादलों से घिरा रहा और सतह पर हवा की गति उत्तर-पश्चिम दिशा से 20 kmph तक रही, जो झोंकों के साथ 38 kmph तक पहुंच गई। पिछले 24 घंटों के दौरान, दिल्ली के अधिकांश स्थानों पर हल्की से बहुत हल्की बारिश देखी गई। आज सुबह के समय इस क्षेत्र में आसमान आंशिक रूप से बादलों से घिरा रहने और सतह पर हवा की गति दक्षिण-पश्चिम दिशा से 15 kmph तक रहने की संभावना है।

मौसम का पूर्वानुमान:

04.04.2026: आसमान आंशिक रूप से बादल छाए रहेंगे, जो दोपहर तक आम तौर पर बादलों से घिर जाएगा। शाम के समय बहुत हल्की बारिश/बूदाबांदी के साथ गरज/बिजली कड़कने और तेज़ सतही हवाएं (20-30 kmph की गति से, जो झोंकों में 40 kmph तक पहुंच सकती हैं) चलने की संभावना है। दिल्ली में अधिकतम तापमान 30°C से 32°C के बीच रहने की संभावना है। दिल्ली में अधिकतम तापमान सामान्य से कम (-1.6°C से -3.0°C) रहेगा। सतही हवा मुख्य रूप से पश्चिम दिशा से चलने की संभावना है, जिसकी गति दोपहर के समय 20 kmph तक पहुंच सकती है। इसके बाद, शाम और रात के दौरान हवा की गति धीरे-धीरे कम होकर दक्षिण-पश्चिम दिशा से 18 kmph तक रह जाएगी।

05.04.2026: आसमान आंशिक रूप से बादल छाए रहेंगे, जो दोपहर तक आम तौर पर बादलों से घिर जाएगा। शाम के समय गरज के साथ मौसम बदलने की संभावना है। दिल्ली में अधिकतम और न्यूनतम तापमान क्रमशः 30°C से 32°C और 17°C से 19°C के बीच रहने की संभावना है। दिल्ली में न्यूनतम तापमान सामान्य के करीब (-1.5°C से 1.5°C) रहेगा, जबकि अधिकतम तापमान सामान्य से कम (-1.6°C से -3.0°C) रहेगा। सतही हवा मुख्य रूप से दक्षिण-पश्चिम दिशा से चलने की संभावना है, जिसकी गति सुबह के समय 10 kmph तक पहुंच सकती है। दोपहर में हवा की गति बढ़कर पश्चिम दिशा से 15 kmph तक पहुंच जाएगी। इसके बाद, शाम और रात के दौरान हवा की गति धीरे-धीरे बढ़कर उत्तर-पश्चिम दिशा से 18 kmph तक पहुंच जाएगी।

06.04.2026: आसमान आंशिक रूप से बादल छाए रहेंगे। दिल्ली में अधिकतम और न्यूनतम तापमान क्रमशः 31°C से 33°C और 16°C से 18°C के बीच रहने की संभावना है। दिल्ली में न्यूनतम तापमान सामान्य से कम (-1.6°C से -3.0°C) और अधिकतम तापमान सामान्य से कम (-1.6°C से -3.0°C) रहेगा। सतही हवा मुख्य रूप से उत्तर-पश्चिम दिशा से चलने की संभावना है, जिसकी रफ्तार सुबह के समय 15 kmph तक पहुँच सकती है। दोपहर के समय हवा की रफ्तार बढ़कर पश्चिम दिशा से 18 kmph तक पहुँच जाएगी। इसके बाद, शाम और रात के दौरान हवा की रफ्तार धीरे-धीरे घटकर पश्चिम दिशा से 10 kmph तक रह जाएगी।

07.04.2026: आसमान आमतौर पर बादल छाए रहेंगे। सुबह से दोपहर के बीच, गरज/बिजली कड़कने और 30-40 kmph की रफ्तार से चलने वाली तेज़ सतही हवाओं (जो 50 kmph तक पहुँच सकती हैं) के साथ बहुत हल्की से हल्की बारिश के एक या दो दौर आने की संभावना है। शाम से रात के बीच, गरज/बिजली कड़कने और 30-40 kmph की रफ्तार से चलने वाली तेज़ सतही हवाओं (जो 50 kmph तक पहुँच सकती हैं) के साथ बहुत हल्की से हल्की बारिश का एक और दौर आने की संभावना है। दिल्ली में अधिकतम और न्यूनतम तापमान क्रमशः 29°C से 31°C और 18°C से 20°C के बीच रहने की संभावना है। दिल्ली में न्यूनतम तापमान सामान्य के करीब (-1.5°C से 1.5°C) रहेगा और अधिकतम तापमान सामान्य से नीचे (-1.6°C

से -3.0°C) रहेगा। सतह पर चलने वाली मुख्य हवा दक्षिण-पूर्व दिशा से आने की संभावना है, जिसकी गति सुबह के समय 10 kmph तक पहुँच सकती है। दोपहर के समय सतह पर चलने वाली मुख्य हवा की गति बढ़कर दक्षिण दिशा से 15 kmph तक हो जाएगी। इसके बाद, शाम और रात के समय हवा की गति धीरे-धीरे बढ़कर उत्तर-पूर्व दिशा से 20 kmph तक पहुँच जाएगी।

बिजली कड़कने/तेज़ हवाओं के साथ आंधी-तूफान के कारण अपेक्षित प्रभाव और सुझाए गए उपाय:

- सावधान रहें और एहतियाती कदम उठाएँ, हालाँकि आंधी-तूफान/बिजली कड़कने और तेज़ हवाओं (गति 30 - 40 kmph) की संभावना है, जो धूल भरी सतह वाली हवाओं के साथ आंधी-तूफान के दौरान अस्थायी रूप से 50 kmph तक पहुँच सकती है।
- पेड़ों की डालियाँ टूट सकती हैं, सड़क किनारे लगे बड़े पेड़ उखड़ सकते हैं, पेड़ों से सूखी डालियाँ गिर सकती हैं, खड़ी फसलों को नुकसान पहुँच सकता है, डालियाँ टूटने के कारण बिजली और संचार लाइनों को मामूली से लेकर बड़ा नुकसान पहुँच सकता है, तेज़ हवाओं के कारण कमज़ोर ढाँचों को आंशिक नुकसान पहुँच सकता है, और हल्की-फुल्की चीज़ें उड़ सकती हैं।
- लोगों को सलाह दी जाती है कि वे मौसम पर नज़र रखें ताकि स्थिति बिगड़ने पर वे सुरक्षित स्थानों पर जाने के लिए तैयार रहें; घर के अंदर ही रहें, खिड़कियाँ और दरवाज़े बंद रखें, और यदि संभव हो तो यात्रा करने से बचें; सुरक्षित जगहों पर शरण लें; पेड़ों के नीचे शरण न लें, और कंक्रीट के फर्श पर न लेटें।

छिटपुट आंधी-तूफान, बिजली गिरने/तेज हवाओं और ओलावृष्टि के कारण संभावित प्रभाव और सुझाए गए उपाय

- ❖ जम्मू-कश्मीर में 07 और 08 तारीख को; हिमाचल प्रदेश, पंजाब, हरियाणा, चंडीगढ़ और दिल्ली में 04, 07 और 08 तारीख को; उत्तराखंड और उत्तर प्रदेश में 04 तारीख को; पश्चिमी राजस्थान में 06 और 07 तारीख को; पूर्वी राजस्थान में 04 और 07 तारीख को; उप-हिमालयी पश्चिम बंगाल और सिक्किम तथा बिहार में 07 और 08 तारीख को; गांगेय पश्चिम बंगाल में 07 तारीख को; झारखंड में 05 से 07 तारीख तक; पूर्वी मध्य प्रदेश, मध्य महाराष्ट्र, मराठवाड़ा, विदर्भ और छत्तीसगढ़ में 04 अप्रैल को अलग-अलग जगहों पर ओलावृष्टि होने की संभावना है।
- ❖ जम्मू-कश्मीर-लद्दाख-गिलगित-बाल्टिस्तान-मुज़फ़्फ़राबाद में 04 तारीख को; हिमाचल प्रदेश में 07 और 08 तारीख को; उत्तराखंड में 04 तारीख को; पश्चिमी उत्तर प्रदेश में 07 तारीख को; पूर्वी उत्तर प्रदेश में 04 और 08 तारीख को; पश्चिमी राजस्थान में 07 तारीख को और पूर्वी राजस्थान में 04 और 07 तारीख को; उप-हिमालयी पश्चिम बंगाल और सिक्किम में 08 तारीख को; गांगेय पश्चिम बंगाल में 07 और 08 तारीख को; बिहार में 04, 07 और 08 तारीख को; झारखंड में 05 और 06 अप्रैल को गरज के साथ तेज़ हवाएँ (हवा की गति 50-60 किमी प्रति घंटा तक पहुँच सकती है, जो झोंकों के साथ 70 किमी प्रति घंटा तक हो सकती है) चलने की संभावना है।

संभावित प्रभाव:

- पेड़ों की शाखाएँ टूटना, सड़क किनारे लगे बड़े पेड़ उखड़ना। पेड़ों से बड़ी-बड़ी सूखी टहनियाँ गिरना। खड़ी फसलों को नुकसान।
- केले और पपीते के पेड़ों को मामूली से लेकर गंभीर नुकसान।
- शाखाएँ टूटने से बिजली और संचार लाइनों को मामूली से लेकर गंभीर नुकसान।
- तेज हवा/ओलावृष्टि से बागानों, बागवानी और खड़ी फसलों को नुकसान हो सकता है।
- खुले स्थानों पर ओलों से लोगों और मवेशियों को चोट लग सकती है।
- तेज हवाओं के कारण कमज़ोर ढाँचों को आंशिक नुकसान।
- कच्चे मकानों/दीवारों और झोपड़ियों को मामूली नुकसान।
- ढीली वस्तुएँ उड़ सकती हैं।

सुझाए गए उपाय:

- लोगों को सलाह दी जाती है कि वे मौसम की स्थिति पर नजर रखें और आवश्यकतानुसार सुरक्षित स्थानों पर जाने के लिए तैयार रहें।
- घर के अंदर रहें, खिड़कियाँ और दरवाजे बंद रखें और संभव हो तो यात्रा करने से बचें।
- सुरक्षित आश्रय लें; पेड़ों के नीचे शरण न लें।
- कंक्रीट के फर्श पर न लेटें और न ही कंक्रीट की दीवारों से टेक लगाकर खड़े हों।
- बिजली/इलेक्ट्रॉनिक उपकरणों का प्लग निकाल दें।
- तुरंत पानी से बाहर निकल जाएँ।
- बिजली का संचालन करने वाली सभी वस्तुओं से दूर रहें।

भारी वर्षा के कारण सुझाए गए प्रभाव और कार्रवाई:

- ❖ 04 तारीख को जम्मू-कश्मीर-लद्दाख-गिलगित-बाल्टिस्तान-मुज़फ्फराबाद में; 05 तारीख को और 07 से 10 तारीख के दौरान अरुणाचल प्रदेश में; 05, 08 और 09 तारीख को असम और मेघालय में; तथा 08-09 अप्रैल को उप-हिमालयी पश्चिम बंगाल और सिक्किम में अलग-अलग स्थानों पर भारी वर्षा होने की संभावना है।

अपेक्षित प्रभाव:

- निचले इलाकों और नदी तटों के कई हिस्सों में जलभराव/बाढ़।
- नगरपालिका सेवाओं (पानी, बिजली आदि) में स्थानीय और अल्पकालिक व्यवधान।
- यातायात प्रवाह में प्रमुख व्यवधान। प्रमुख सड़कें/स्थानीय ट्रेनें प्रभावित।
- बहुत पुरानी इमारतों और अनुरक्षित न की गई संरचनाओं के लिए खतरा, पेड़ों के गिरने की संभावना।
- निचले जल पुलों को पार करने वाली सड़कों का बंद होना।

सुझाई गई कार्रवाई:

- यातायात को प्रभावी ढंग से नियंत्रित किया जाए।
- प्रभावित क्षेत्रों में लोगों को अपनी आवाजाही सीमित करने की सलाह दी जाती है।

ओलावृष्टि के संभावित प्रभाव के लिए कृषि-मौसम संबंधी परामर्श

हिमाचल प्रदेश, उत्तराखंड, पंजाब, हरियाणा, उत्तर प्रदेश, पूर्वी राजस्थान, पूर्वी मध्य प्रदेश, विदर्भ, छत्तीसगढ़, और झारखंड में, फलों के बगीचों और सब्जियों के पौधों को क्षति से बचाने के लिए हेल नेट या हेल कैप का उपयोग करें।

परिपक्व फसलों और फलों की कटाई तथा तुड़ाई अविलंब करें और उन्हें सुरक्षित स्थानों पर स्थानांतरित करें।

भारी वर्षा के संभावित प्रभाव के लिए कृषि-मौसम संबंधी परामर्श

जम्मू और कश्मीर में, कटाई की गई सरसों, मसूर और चने को सुरक्षित स्थानों पर रखें। खड़ी फसलों से अतिरिक्त वर्षा जल निकालने की व्यवस्था करें। तेज हवाओं से फसल को बचाने के लिए मटर की बेलों को सहारा (स्टेकिंग) दें।

अरुणाचल प्रदेश में, ग्रीष्मकालीन झूम धान, मक्का और सब्जियों की बुवाई को स्थगित करें। पत्ता गोभी, मटर, सरसों, देर से पकने वाली धान की किस्मों और आलू की कटाई/खुदाई करें और उपज को सुरक्षित स्थानों पर रखें। धान, मक्का, आदि खड़ी फसलों, सब्जियों और बागानों के खेतों में उचित जल निकासी की व्यवस्था बनाए रखें।

असम में, खड़ी फसलों के खेतों से अतिरिक्त वर्षा जल की निकासी की व्यवस्था बनाए रखें। उपयुक्त मिट्टी की नमी की स्थिति में उड़द, भिंडी और ओलिटोरियस जूट की बुवाई करें तथा केले, हल्दी और अदरक की रोपाई करें।

मेघालय में, ग्रीष्मकालीन सब्जी फसलों से अतिरिक्त वर्षा जल की निकासी की व्यवस्था सुनिश्चित करें। बागान फसलों को सहारा दें और सब्जियों के नए पौधों को ढक दें। साफ मौसम के दौरान गाजर, भिंडी, शिमला मिर्च आदि सब्जियों की बुवाई करें।

केरल में, केले के पौधों को सहारा प्रदान करें और सब्जियों में स्टेकिंग करें। खड़ी फसलों के खेतों से अतिरिक्त वर्षा जल की निकासी करें।

तमिलनाडु में, केले के पौधों को गिरने से बचाने के लिए उन्हें सहारा प्रदान करें। काली मिर्च, लौंग, जायफल और दालचीनी में बेहतर वर्षा जल संग्रहण हेतु क्यारियां तैयार करें। मध्यम/भारी वर्षा के दौर में कीटनाशकों का प्रयोग न करें।

तूफान / तेज हवाओं के संभावित प्रभाव के लिए कृषि-मौसम संबंधी परामर्श

कटी हुई फसल को सुरक्षित स्थानों पर ले जाएं या खेतों में ही तिरपाल से ढक दें। कटी हुई फसलों को ठीक से बांधकर ढक दें ताकि तेज हवाओं के कारण उनके खिसकने का खतरा कम हो सके।

बागवानी फसलों, सब्जियों और फलों के नए पौधों व फल देने वाले पौधों को तेज हवाओं के कारण गिरने से बचाने के लिए सहारा प्रदान करें।

पशुपालन / कुक्कुट पालन

भारी वर्षा / ओलावृष्टि के दौरान पशुओं को शेड के अंदर रखें और उन्हें संतुलित आहार दें।

चारे और पशु आहार को खराब होने से बचाने के लिए सुरक्षित स्थान पर रखें।

तालाबों के चारों ओर जाली सहित उचित निकास की व्यवस्था करें ताकि अधिक जल भराव की स्थिति में मछलियां बाहर न निकलें।

किंवदंतियाँ और संक्षिप्त रूप:

भारी बारिश: 64.5-115.5mm; बहुत भारी बारिश: 115.6-204.4mm; अत्यधिक भारी बारिश: >204.4mm.

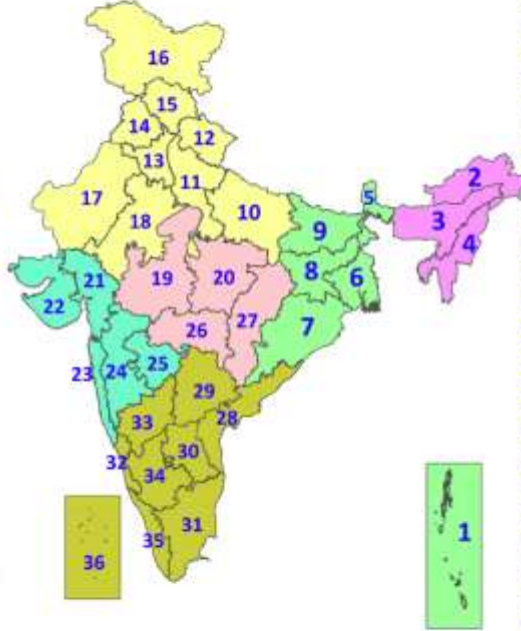
Obsy: वेधशाला; स्वचालित मौसम स्टेशन; ARG: स्वचालित वर्षा गेज; dist: जिला: NH: राष्ट्रीय राजमार्ग; KVK: कृषि विज्ञान केंद्र; DVC: दामोदर घाटी निगम; PTO: अंशकालिक कार्यालय, Aero: हवाई अड्डा, IAF: भारतीय वायु सेना।

मौसम विज्ञान उप-मंडलों का क्षेत्रवार वर्गीकरण:

- उत्तर-पश्चिम भारत: पश्चिमी हिमालयी क्षेत्र (जम्मू-कश्मीर-लद्दाख-गिलगित-बाल्टिस्तान-मुज़फ़्फ़राबाद, हिमाचल प्रदेश और उत्तराखंड); पंजाब, हरियाणा-चंडीगढ़-दिल्ली; पश्चिमी उत्तर प्रदेश, पूर्वी उत्तर प्रदेश, पश्चिमी राजस्थान और पूर्वी राजस्थान।
- मध्य भारत: पश्चिमी मध्य प्रदेश, पूर्वी मध्य प्रदेश, विदर्भ और छत्तीसगढ़।
- पूर्वी भारत: बिहार, झारखंड, उप-हिमालयी पश्चिम बंगाल और सिक्किम; गंगा पश्चिम बंगाल, ओडिशा और अंडमान और निकोबार द्वीप समूह।
- पूर्वोत्तर भारत: अरुणाचल प्रदेश, असम और मेघालय और नागालैंड, मणिपुर, मिजोरम और त्रिपुरा।
- पश्चिमी भारत: गुजरात क्षेत्र, सौराष्ट्र और कच्छ, कोंकण और गोवा, मध्य महाराष्ट्र और मराठवाड़ा।
- दक्षिण भारत: तटीय आंध्र प्रदेश और यनम, तेलंगाना, रायलसीमा, तटीय कर्नाटक, उत्तरी आंतरिक कर्नाटक, दक्षिणी आंतरिक कर्नाटक, केरल और माहे, तमिलनाडु, पुडुचेरी और कराईकल और लक्षद्वीप।

LEGENDS

1. अंडमान और निकोबार द्वीपसमूह
2. अरुणाचल प्रदेश
3. असम और मेघालय
4. नागालैंड, मणिपुर, मिजोरम और त्रिपुरा
5. उप-हिमालयी पश्चिम बंगाल और सिक्किम
6. गंगीय पश्चिम बंगाल
7. ओडिशा
8. झारखंड
9. बिहार
10. पूर्वी उत्तर प्रदेश
11. पश्चिम उत्तर प्रदेश
12. उत्तराखंड
13. हरियाणा, चंडीगढ़ और दिल्ली
14. पंजाब
15. हिमाचल प्रदेश
16. जम्मू और कश्मीर और लद्दाख
17. पश्चिम राजस्थान
18. पूर्वी राजस्थान
19. पश्चिम मध्य प्रदेश
20. पूर्वी मध्य प्रदेश
21. गुजरात
22. सौराष्ट्र
23. कोंकण और गोवा
24. मध्य महाराष्ट्र
25. मराठवाड़ा
26. विदर्भ
27. छत्तीसगढ़
28. तटीय आंध्र प्रदेश और यनम
29. तेलंगाना
30. रायलसेमा
31. तमिलनाडु, पुडुचेरी और कराईकल
32. तटीय कर्नाटक
33. आंतरिक उत्तरी कर्नाटक
34. आंतरिक दक्षिणी कर्नाटक
35. केरल और माहे
36. लक्षद्वीप



1. Andaman & Nicobar Islands
2. Arunachal Pradesh
3. Assam & Meghalaya
4. Nagaland, Manipur, Mizoram & Tripura
5. Sub-Himalayan West Bengal & Sikkim
6. Gangetic West Bengal
7. Odisha
8. Jharkhand
9. Bihar
10. East Uttar Pradesh
11. West Uttar Pradesh
12. Uttarakhand
13. Haryana, Chandigarh & Delhi
14. Punjab
15. Himachal Pradesh
16. Jammu & Kashmir and Ladakh
17. West Rajasthan
18. East Rajasthan
19. West Madhya Pradesh
20. East Madhya Pradesh
21. Gujarat
22. Saurashtra
23. Konkan & Goa
24. Madhya Maharashtra
25. Marathwada
26. Vidarbha
27. Chhattisgarh
28. Coastal Andhra Pradesh & Yanam
29. Telangana
30. Rayalaseema
31. Tamilnadu, Puducherry & Karaikal
32. Coastal Karnataka
33. North Interior Karnataka
34. South Interior Karnataka
35. Kerala & Mahe
36. Lakshadweep

SPATIAL DISTRIBUTION (% of Stations reporting)

% Stations	Category	% Stations	Category
76-100	Widespread (WS/Most Places)	26-50	Scattered (SCT/A Few Places)
51-75	Fairly Widespread (FWS/Many Places)	1-25	Isolated (ISOL)

- | | | |
|----------------------|----------------------|--------------|
| Fog | Heavy Snow | Cold Wave |
| Heavy Rain | Dust Storm | Cold Day |
| Very Heavy Rain | Heat Wave | Ground Frost |
| Extremely Heavy Rain | Warm Night | |
| Thunder & Lightning | Hot Day | |
| Hailstorm | Hot & Humid | |
| Dust Raising Winds | Strong Surface Winds | |

COLOUR CODED WARNING

- No Warning (No Action)
- Watch (Be Aware)
- Alert (Be Prepared To Take Action)
- Warning (Take Action)

Probabilistic Forecast

Terms	Probability of Occurrence (%)
Unlikely	< 25
Likely	25 - 50
Very Likely	50 - 75
Most Likely	> 75

DEFINITION/CRITERIA

Rain/ Snow *

Heavy: 64.5 to 115.5 mm/cm *
Very Heavy: 115.6 to 204.4 mm/cm*
Extremely Heavy: > 204.4 mm/cm *

Heat Wave

When maximum temperature of a station reaches $\geq 40^{\circ}\text{C}$ for plains and $\geq 30^{\circ}\text{C}$ for hilly regions
(a) Based on Departure from normal
Heat Wave: Maximum Temperature Departure from normal 4.5°C to 6.4°C .
Severe Heat Wave: Maximum Temperature Departure from normal $\geq 6.5^{\circ}\text{C}$
(b). Based on Actual maximum temperature
Heat Wave: When actual maximum temperature $\geq 45^{\circ}\text{C}$.
Severe Heat Wave: When actual maximum temperature $\geq 47^{\circ}\text{C}$
(c). Criteria for heat wave for coastal stations
When maximum temperature departure is $> 4.5^{\circ}\text{C}$ from normal. Heat Wave may be described provided maximum temperature $\geq 37^{\circ}\text{C}$

Warm Night

When maximum temperature remains 40°C
Warm Night: When minimum temperature departure 4.5°C to 6.4°C .
Severe Warm Night: When minimum temperature departure $> 6.4^{\circ}\text{C}$.

Cold Wave

When minimum temperature of a station $\leq 10^{\circ}\text{C}$ for plains and $\leq 0^{\circ}\text{C}$ for hilly regions.
(a). Based on departure
Cold Wave: Minimum Temperature Departure from normal -4.5°C to -6.4°C .
Severe Cold Wave: Minimum Temperature Departure from normal $\leq -6.5^{\circ}\text{C}$
(b) Based on actual Minimum Temperature (for Plains only)
Cold Wave : When Minimum Temperature is $\leq 4.0^{\circ}\text{C}$
Severe Cold Wave: When Minimum Temperature is $\leq 2.0^{\circ}\text{C}$
(c) For Coastal Stations
When Minimum Temperature departure is $\leq -4.5^{\circ}\text{C}$ & actual Minimum Temperature is $\leq 15^{\circ}\text{C}$

Cold Day

When minimum temperature of a station $\leq 10^{\circ}\text{C}$ for plains and $\leq 0^{\circ}\text{C}$ for hilly regions
Based on departure
Cold Day: Maximum Temperature Departure from normal -4.5°C to -6.4°C .
Severe Cold Day: Maximum Temperature Departure from normal $\leq -6.5^{\circ}\text{C}$

Fog

Phenomenon of small droplets suspended in air and the horizontal visibility $< 1\text{km}$
Moderate Fog: When the visibility between 500-200 metres
Dense Fog: when the visibility between 50- 200 metres
Very Dense Fog: when the visibility < 50 metres

Thunderstorm

Sudden electrical discharges manifested by a flash of light (Lightning) and a sharp rumbling sound (thunder)

Dust/Sand Storm

An ensemble of particles of dust or sand energetically lifted to great heights by a strong and turbulent wind.

Frost

Ice deposits on ground
Air temperature $\leq 4^{\circ}\text{C}$ (over Plains)

Squall

A strong wind that rises suddenly, lasts for atleast 1 minute.
Moderate: Wind speed 52-61 kmph
Severe: Wind speed 62-87 kmph
Very Severe: Wind speed > 87 kmph

Sea State

Effect of various waves in the sea over specific area
Rough to very rough: Wind speed 41-82 kmph (22-33 knots) & Wave height 2.5-6 metre
High to very high: Wind speed 63-117 kmph (34-63 knots) & Wave height 6-14 metre
Phenomenal: Wind speed > 117 kmph (> 63 knots) & Wave height > 14 metre

Cyclone

Cyclonic Storm: Wind speed 62-87 kmph (34-47 knots)
Severe Cyclonic Storm: Wind speed 88-117 kmph (48-63 knots)
Very Severe Cyclonic Storm: Wind speed 118-165 kmph (64 - 89 - knots)
Extremely Severe Cyclonic Storm: Wind speed 166-220 kmph (90 -119 knots)
Super Cyclone Storm: Wind speed > 220 kmph (> 119 knots)

* Red colour warning does not mean "Red Alert", Red colour warning means "Take Action".
Forecast and Warning for any day is valid from 0830 hours IST of day till 0830 hours IST of next day.
For more details, kindly visit <https://mausam.imd.gov.in> or contact: 011-2434-4599
(Service to the Nation since 1875)